

อบต.นาayangหลัก
เลขที่รับ ๖๖๘/๒๖๖๑
วันที่ ๒๑ เม.ย. ๒๕๖๙
เวลา ๐๙.๕๖



ที่ ทส ๑๖๒๑.๒/รทท/๒๑

สำนักจัดการทรัพยากรป่าไม้ที่ ๘ (นครราชสีมา)
๕๕๑ หมู่ที่ ๗ ถนนราชสีมา-ปักธงชัย ตำบลปรุใหญ่
อำเภอเมืองนครราชสีมา จังหวัดนครราชสีมา
๓๐๐๐๐

๑๙ มีนาคม ๒๕๖๙

เรื่อง โครงการแก้ไขปัญหาการอยู่อาศัยทำกินในเขตป่าสงวนแห่งชาติ พื้นที่กลุ่มที่ ๒ ตามมติคณะรัฐมนตรี
เมื่อวันที่ ๒๖ พฤศจิกายน ๒๕๖๑

เรียน **นายกองค์การบริหารส่วนตำบลหนองหลัก**

สิ่งที่ส่งมาด้วย บัญชีรายชื่อโครงการแก้ไขปัญหาการอยู่อาศัยทำกินในเขตป่าสงวนแห่งชาติ พื้นที่กลุ่มที่ ๒
ตามมติคณะรัฐมนตรี เมื่อวันที่ ๒๖ พฤศจิกายน ๒๕๖๑ ท้องที่จังหวัดชัยภูมิ
จำนวน ๑ ชุด (เอกสาร ๕ แผ่น)

ด้วยกรมป่าไม้ได้แก้ไขปัญหาราษฎรอยู่อาศัยทำกินในพื้นที่ป่าสงวนแห่งชาติ โดยดำเนินการตามมติคณะรัฐมนตรี เมื่อวันที่ ๒๖ พฤศจิกายน ๒๕๖๑ เรื่อง พื้นที่เป้าหมายและกรอบ มาตรการแก้ไขปัญหาการอยู่อาศัยและทำกินในพื้นที่ป่าไม้ (ทุกประเภท) โดยชุมชนในเขตป่าสงวนแห่งชาติ พื้นที่ลุ่มน้ำ ๓, ๔ และ ๕ หลังมติคณะรัฐมนตรี เมื่อวันที่ ๓๐ มิถุนายน ๒๕๕๑ และต้องปฏิบัติตามคำสั่ง คณะรักษาความสงบแห่งชาติ ที่ ๖๖/๒๕๕๗ ลงวันที่ ๑๗ มิถุนายน พ.ศ. ๒๕๕๗ ต้องดำเนินการรับรองการอยู่ อาศัยทำกินแบบแปลงรวม ปลุกป่าเศรษฐกิจไม่น้อยกว่าร้อยละ ๕๐ ของพื้นที่ ชุมชนในเขตป่าสงวนแห่งชาติ พื้นที่ลุ่มน้ำชั้นที่ ๑ และ ๒ ก่อนมติคณะรัฐมนตรี เมื่อวันที่ ๓๐ มิถุนายน ๒๕๕๑ ต้องดำเนินการจัดระเบียบ การใช้ที่ดินตามมาตรการอนุรักษ์ดินและน้ำ ปลุกป่า ๓ อย่าง ประโยชน์ ๔ อย่าง ไม่น้อยกว่าร้อยละ ๒๐ ของพื้นที่ และรับรองการอยู่อาศัยทำกินในลักษณะแปลงรวมให้แก่ราษฎร และชุมชนในเขตป่าสงวนแห่งชาติ พื้นที่ลุ่มน้ำชั้นที่ ๑ และ ๒ หลังมติคณะรัฐมนตรี เมื่อวันที่ ๓๐ มิถุนายน ๒๕๕๑ และต้องปฏิบัติตามคำสั่ง คณะรักษาความสงบแห่งชาติ ที่ ๖๖/๒๕๕๗ ลงวันที่ ๑๗ มิถุนายน พ.ศ. ๒๕๕๗ ต้องดำเนินการปลุกป่า ๓ อย่าง ประโยชน์ ๔ อย่าง ไม่น้อยกว่าร้อยละ ๗๐ ของพื้นที่ โดยให้ราษฎรดูแลต้นไม้และสามารถใช้ประโยชน์ พื้นที่ที่ปลุกต้นไม้ได้ และรับรองการอยู่อาศัยทำกินในลักษณะแปลงรวมให้แก่ราษฎร

สำนักจัดการทรัพยากรป่าไม้ที่ ๘ (นครราชสีมา) ขอเรียนว่า บัดนี้กรมป่าไม้ได้พิจารณาอนุมัติ โครงการแก้ไขปัญหาการอยู่อาศัยทำกินในเขตป่าสงวนแห่งชาติ พื้นที่กลุ่มที่ ๒ ตามมติคณะรัฐมนตรี เมื่อวันที่ ๒๖ พฤศจิกายน ๒๕๖๑ โดยออกประกาศให้พนักงานเจ้าหน้าที่กรมป่าไม้เข้าดำเนินการเพื่อควบคุม ดูแล รักษา หรือบำรุงป่าสงวนแห่งชาติ ตามมาตรา ๑๙ แห่งพระราชบัญญัติป่าสงวนแห่งชาติ พ.ศ. ๒๕๐๗ เรียบร้อยแล้ว จึงขอส่งสำเนาโครงการแก้ไขปัญหาการอยู่อาศัยทำกินในเขตป่าสงวนแห่งชาติ พื้นที่กลุ่มที่ ๒ ตามมติ คณะรัฐมนตรี เมื่อวันที่ ๒๖ พฤศจิกายน ๒๕๖๑ และสำเนาประกาศกรมป่าไม้ดังกล่าวมาเพื่อทราบ

และหาก...

และหากหน่วยงานสนับสนุนใดประสงค์จะพัฒนาสาธารณูปโภคขั้นพื้นฐานในพื้นที่ดังกล่าว ให้ประสาน
หน่วยป้องกันและพัฒนาป่าไม้ท้องถิ่น เพื่อร่วมจัดทำโครงการพัฒนาสาธารณูปโภคขั้นพื้นฐาน เสนอกรมป่าไม้
พิจารณาอนุมัติโครงการฯ ต่อไป รายละเอียดปรากฏตามสิ่งที่ส่งมาด้วย ทั้งนี้ สามารถดาวน์โหลดข้อมูล
ได้ตาม QR Code ท้ายหนังสือฉบับนี้

จึงเรียนมาเพื่อโปรดพิจารณา

ขอแสดงความนับถือ



(นายกองเกียรติ เต็มตำนาน)
ผู้อำนวยการสำนักจัดการทรัพยากรป่าไม้ที่ ๘ (นครราชสีมา)

เรียน นาย ก อบต.นาบยางกลัก

- เพื่อโปรดทราบ/พิจารณา

- เห็นควรจึงให้

สำนักปลัด กองช่าง กองคลัง

กองสวัสดิการสังคม กองการศึกษา

กองสาธารณสุข

อื่นๆ.....งาน/แผน/งาน(ผู้ตรวจการฯ)



(นางสาวกรณิศ จงแจ้งกลาง)

เจ้าพนักงานธุรการ



โครงการฯ พื้นที่กลุ่มที่ ๒

ส่วนจัดการที่ดินป่าไม้

ฝ่ายจัดการสิทธิการใช้ที่ดินป่าไม้

โทร./โทรสาร ๐ ๔๔๒๑ ๔๙๓๓

www.forest.go.th



(นางสาวอ้นจันทร์ เคนเหลื่อม)

นักทรัพยากรบุคคลชำนาญการ รักษาการแทน

หัวหน้าสำนักปลัด อบต.



(นายอนนต์เดช โชตินอก)





ปลัดองค์การบริหารส่วนตำบลนาบยางกลัก






(นายกองฤษ คงเพชรศักดิ์)

นายกองค์การบริหารส่วนตำบลนาบยางกลัก



บัญชีรายชื่อโครงการแก้ไขปัญหาการอยู่อาศัยทำกินในเขตป่าสงวนแห่งชาติ พื้นที่กลุ่มที่ 2 ตามมติคณะรัฐมนตรี เมื่อวันที่ 26 พฤศจิกายน 256 และสำเนาประกาศกรมป่าไม้ เรื่องให้พนักงานเจ้าหน้าที่กรมป่าไม้เข้าดำเนินการเพื่อควบคุม ดูแล รักษา หรือบำรุงป่าสงวนแห่งชาติ (สำนักจัดการทรัพยากรป่าไม้ที่ 8 (นครราชสีมา))

หน่วยงาน	โครงการ	ฉบับที่	QR Code
องค์การบริหารส่วนตำบลคุดนังใต้ องค์การบริหารส่วนตำบลหนองบัวโคก องค์การบริหารส่วนตำบลส้มป่อย	โครงการแก้ไขปัญหาการอยู่อาศัยทำกินในเขตป่าสงวนแห่งชาติ พื้นที่กลุ่มที่ 2 ตามมติคณะรัฐมนตรี เมื่อวันที่ 26 พฤศจิกายน 2561 ท้องที่อำเภอจัตุรัส จังหวัดชัยภูมิ	ฉบับที่ 38/2569	
องค์การบริหารส่วนตำบลซับใหญ่ องค์การบริหารส่วนตำบลท่ากุ่ม องค์การบริหารส่วนตำบลตะโกทอง	โครงการแก้ไขปัญหาการอยู่อาศัยทำกินในเขตป่าสงวนแห่งชาติ พื้นที่กลุ่มที่ 2 ตามมติคณะรัฐมนตรี เมื่อวันที่ 26 พฤศจิกายน 2561 ท้องที่อำเภอซับใหญ่ จังหวัดชัยภูมิ	ฉบับที่ 39/2569	
องค์การบริหารส่วนตำบลโคกเพชรพัฒนา องค์การบริหารส่วนตำบลบ้านชวน องค์การบริหารส่วนตำบลเกาะมะนาว	โครงการแก้ไขปัญหาการอยู่อาศัยทำกินในเขตป่าสงวนแห่งชาติ พื้นที่กลุ่มที่ 2 ตามมติคณะรัฐมนตรี เมื่อวันที่ 26 พฤศจิกายน 2561 ท้องที่อำเภอบำเหน็จณรงค์ จังหวัดชัยภูมิ	ฉบับที่ 40/2569	
องค์การบริหารส่วนตำบลโป่งนก องค์การบริหารส่วนตำบลบ้านไร่ องค์การบริหารส่วนตำบลห้วยยายจิว องค์การบริหารส่วนตำบลนายางลือก องค์การบริหารส่วนตำบลวะตะแบก	โครงการแก้ไขปัญหาการอยู่อาศัยทำกินในเขตป่าสงวนแห่งชาติ พื้นที่กลุ่มที่ 2 ตามมติคณะรัฐมนตรี เมื่อวันที่ 26 พฤศจิกายน 2561 ท้องที่อำเภอเทพสถิต จังหวัดชัยภูมิ	ฉบับที่ 41/2569	




บัญชีรายชื่อโครงการแก้ไขปัญหาค่าเช่าที่ดินในเขตป่าสงวนแห่งชาติ พื้นที่กลุ่มที่ 2 ตามมติคณะรัฐมนตรี เมื่อวันที่ 26 พฤศจิกายน 256 และสำเนาประกาศกรมป่าไม้ เรื่องให้พนักงานเจ้าหน้าที่กรมป่าไม้เข้าดำเนินการเพื่อควบคุม ดูแล รักษา หรือบำรุงป่าสงวนแห่งชาติ (สำนักจัดการทรัพยากรป่าไม้ที่ 8 (นครราชสีมา))

หน่วยงาน	โครงการ	ฉบับที่	QR Code
องค์การบริหารส่วนตำบลสีทอง องค์การบริหารส่วนตำบลเสียว องค์การบริหารส่วนตำบลโพธิ์ทอง องค์การบริหารส่วนตำบลห้วยยาง องค์การบริหารส่วนตำบลท่าหินโงม องค์การบริหารส่วนตำบลนาฝาย องค์การบริหารส่วนตำบลบ้านเล่า องค์การบริหารส่วนตำบลห้วยด่อน	โครงการแก้ไขปัญหาค่าเช่าที่ดินในเขตป่าสงวนแห่งชาติ พื้นที่ กลุ่มที่ 2 ตามมติคณะรัฐมนตรี เมื่อวันที่ 26 พฤศจิกายน 2561 ที่องค์ อำเภอเมืองชัยภูมิ จังหวัดชัยภูมิ	ฉบับที่ 42/2569	
องค์การบริหารส่วนตำบลชิน องค์การบริหารส่วนตำบลภูแลนคา	โครงการแก้ไขปัญหาค่าเช่าที่ดินในเขตป่าสงวนแห่งชาติ พื้นที่ กลุ่มที่ 2 ตามมติคณะรัฐมนตรี เมื่อวันที่ 26 พฤศจิกายน 2561 ที่องค์ อำเภอบ้านเขว้า จังหวัดชัยภูมิ	ฉบับที่ 43/2569	
องค์การบริหารส่วนตำบลตาเนิน	โครงการแก้ไขปัญหาค่าเช่าที่ดินในเขตป่าสงวนแห่งชาติ พื้นที่ กลุ่มที่ 2 ตามมติคณะรัฐมนตรี เมื่อวันที่ 26 พฤศจิกายน 2561 ที่องค์ อำเภอเนินสง่า จังหวัดชัยภูมิ	ฉบับที่ 44/2569	




บัญชีรายชื่อโครงการแก้ไขปัญหาการอยู่อาศัยทำกินในเขตป่าสงวนแห่งชาติ พื้นที่กลุ่มที่ 2 ตามมติคณะรัฐมนตรี เมื่อวันที่ 26 พฤศจิกายน 256 และสำเนาประกาศกรมป่าไม้ เรื่องให้พนักงานเจ้าหน้าที่กรมป่าไม้เข้าดำเนินการเพื่อควบคุม ดูแล รักษา หรือบำรุงป่าสงวนแห่งชาติ (สำนักจัดการทรัพยากรป่าไม้ที่ 8 (นครราชสีมา))

หน่วยงาน	โครงการ	ฉบับที่	QR Code
<p>เทศบาลตำบลธาตุทอง องค์การบริหารส่วนตำบลฤๅษียม องค์การบริหารส่วนตำบลฝักบัว องค์การบริหารส่วนตำบลโพนไธ องค์การบริหารส่วนตำบลกวางโจน เทศบาลตำบลบ้านเพชร องค์การบริหารส่วนตำบลหนองตม องค์การบริหารส่วนตำบลโคกสะอาด</p>	<p>โครงการแก้ไขปัญหาการอยู่อาศัยทำกินในเขตป่าสงวนแห่งชาติ พื้นที่กลุ่มที่ 2 ตามมติคณะรัฐมนตรี เมื่อวันที่ 26 พฤศจิกายน 2561 ที่องค์อำเภอคอนสวรรค์ จังหวัดชัยภูมิ</p> <p>โครงการแก้ไขปัญหาการอยู่อาศัยทำกินในเขตป่าสงวนแห่งชาติ พื้นที่กลุ่มที่ 2 ตามมติคณะรัฐมนตรี เมื่อวันที่ 26 พฤศจิกายน 2561 ที่องค์อำเภอภูเขียว จังหวัดชัยภูมิ</p>	<p>ฉบับที่ 45/2569</p> <p>ฉบับที่ 46/2569</p>	 

บัญชีรายชื่อโครงการแก้ไขปัญหาการอยู่อาศัยทำกินในเขตป่าสงวนแห่งชาติ พื้นที่กลุ่มที่ 2 ตามมติคณะรัฐมนตรี เมื่อวันที่ 26 พฤศจิกายน 256 และสำเนาประกาศกรมป่าไม้ เรื่องให้พนักงานเจ้าหน้าที่กรมป่าไม้เข้าดำเนินการเพื่อควบคุม ดูแล รักษา หรือบำรุงป่าสงวนแห่งชาติ (สำนักจัดการทรัพยากรป่าไม้ที่ 8 (นครราชสีมา))

หน่วยงาน	โครงการ	ฉบับที่	QR Code
เทศบาลตำบลบ้านเต่า องค์การบริหารส่วนตำบลสามสวน องค์การบริหารส่วนตำบลสระพัง	โครงการแก้ไขปัญหาการอยู่อาศัยทำกินในเขตป่าสงวนแห่งชาติ พื้นที่กลุ่มที่ 2 ตามมติคณะรัฐมนตรี เมื่อวันที่ 26 พฤศจิกายน 2561 ที่องค์การบริหารส่วนตำบลบ้านเต่า จังหวัดชัยภูมิ	ฉบับที่ 47/2569	
องค์การบริหารส่วนตำบลโนนออก องค์การบริหารส่วนตำบลบ้านหัน องค์การบริหารส่วนตำบลหนองโพรงงาม เทศบาลตำบลบ้านเต่า องค์การบริหารส่วนตำบลสระโพนทอง	โครงการแก้ไขปัญหาการอยู่อาศัยทำกินในเขตป่าสงวนแห่งชาติ พื้นที่กลุ่มที่ 2 ตามมติคณะรัฐมนตรี เมื่อวันที่ 26 พฤศจิกายน 2561 ที่องค์การบริหารส่วนตำบลบ้านหัน จังหวัดชัยภูมิ	ฉบับที่ 48/2569	
องค์การบริหารส่วนตำบลเกาย่าดี องค์การบริหารส่วนตำบลท่ามะไฟหวาน องค์การบริหารส่วนตำบลช่องสามหมอ	โครงการแก้ไขปัญหาการอยู่อาศัยทำกินในเขตป่าสงวนแห่งชาติ พื้นที่กลุ่มที่ 2 ตามมติคณะรัฐมนตรี เมื่อวันที่ 26 พฤศจิกายน 2561 ที่องค์การบริหารส่วนตำบลเกาย่าดี จังหวัดชัยภูมิ	ฉบับที่ 49/2569	

บัญชีชื่อโครงการแก้ไขปัญหาการอยู่อาศัยทำกินในเขตป่าสงวนแห่งชาติ พื้นที่กลุ่มที่ 2 ตามมติคณะรัฐมนตรี เมื่อวันที่ 26 พฤศจิกายน 256 และสำนักงานประกาศกรมป่าไม้ เรื่องให้พนักงานเจ้าหน้าที่กรมป่าไม้เข้าดำเนินการเพื่อควบคุม ดูแล รักษา หรือบำรุงป่าสงวนแห่งชาติ (สำนักงานจัดการทรัพยากรป่าไม้ที่ 8 (นครราชสีมา))

หน่วยงาน	โครงการ	ฉบับที่	QR Code
<p>องค์การบริหารส่วนตำบลทุ่งนาเสลา เทศบาลตำบลทุ่งลุยลาย องค์การบริหารส่วนตำบลดงกลาง องค์การบริหารส่วนตำบลทุ่งพระ เทศบาลตำบลห้วยยาง</p>	<p>โครงการแก้ไขปัญหาการอยู่อาศัยทำกินในเขตป่าสงวนแห่งชาติ พื้นที่กลุ่มที่ 2 ตามมติคณะรัฐมนตรี เมื่อวันที่ 26 พฤศจิกายน 2561 ที่องค์อำเภอคอนสาร จังหวัดชัยภูมิ</p>	ฉบับที่ 50/2569	
<p>องค์การบริหารส่วนตำบลกุชุมแสง</p>	<p>โครงการแก้ไขปัญหาการอยู่อาศัยทำกินในเขตป่าสงวนแห่งชาติ พื้นที่กลุ่มที่ 2 ตามมติคณะรัฐมนตรี เมื่อวันที่ 26 พฤศจิกายน 2561 ที่องค์อำเภอหนองบัวแดง จังหวัดชัยภูมิ</p>	ฉบับที่ 51/2569	
<p>องค์การบริหารส่วนตำบลวังตะเฝ องค์การบริหารส่วนตำบลห้วยแย้ องค์การบริหารส่วนตำบลโคกสะอาด องค์การบริหารส่วนตำบลโลกปาดุก</p>	<p>โครงการแก้ไขปัญหาการอยู่อาศัยทำกินในเขตป่าสงวนแห่งชาติ พื้นที่กลุ่มที่ 2 ตามมติคณะรัฐมนตรี เมื่อวันที่ 26 พฤศจิกายน 2561 ที่องค์อำเภอหนองบัวระเหว จังหวัดชัยภูมิ</p>	ฉบับที่ 52/2569	

สำเนา

ประกาศกรมป่าไม้

เรื่อง ให้พนักงานเจ้าหน้าที่กรมป่าไม้เข้าดำเนินการ
เพื่อควบคุม ดูแล รักษา หรือบำรุงป่าสงวนแห่งชาติ
(สำนักจัดการทรัพยากรป่าไม้ที่ ๘ (นครราชสีมา))

ฉบับที่ ๕๑ / ๒๕๖๙

อาศัยอำนาจตามความในมาตรา ๑๙ แห่งพระราชบัญญัติป่าสงวนแห่งชาติ พ.ศ. ๒๕๐๗
อธิบดีกรมป่าไม้ จึงออกประกาศไว้ ดังต่อไปนี้

ข้อ ๑ กำหนดให้ผู้อำนวยการสำนักจัดการทรัพยากรป่าไม้ที่ ๘ (นครราชสีมา) มีหน่วยงาน
ที่ตั้งอยู่ หมู่ที่ ๗ เลขที่ ๕๕๑ ถนน ราชสีมา-ปทุมธานี ตำบล ปทุมธานี อำเภอ เมืองนครราชสีมา จังหวัดนครราชสีมา
เข้าดำเนินการในเขตป่าสงวนแห่งชาติป่าดงกะสังและป่าลำพญากลาง และป่าสงวนแห่งชาติป่านายางกลัก
ดำเนินโครงการแก้ไขปัญหาคาร์บอนไดออกไซด์ในเขตป่าสงวนแห่งชาติพื้นที่ ลุ่มน้ำชั้นที่ ๓ , ๔
และ ๕ ตามมติคณะรัฐมนตรี เมื่อวันที่ ๒๖ พฤศจิกายน ๒๕๖๑ ท้องที่อำเภอเทพสถิต จังหวัดชัยภูมิ
ซึ่งมีวัตถุประสงค์ ๑. เพื่อควบคุมดูแลการใช้ทรัพยากรธรรมชาติ โดยเฉพาะป่าไม้ไม่ให้เกิดผลกระทบมากยิ่งขึ้น
และเป็นการฟื้นฟูสภาพป่า บริเวณโดยรอบของพื้นที่ อยู่อาศัยและทำกินให้กลับมาอยู่ใน
สภาพป่าที่สมบูรณ์ ๒. เพื่อควบคุมและป้องกันการเกิดไฟป่า ๓. เพื่อเป็นการบริหารจัดการ ดูแล ควบคุมพื้นที่
ป่าสงวนแห่งชาติ แบบมีส่วนร่วมของชุมชนและหน่วยงานอื่น ตามระเบียบ กฎหมาย ที่เกี่ยวข้อง ๔. เพื่อเป็น
การพัฒนาแหล่งท่องเที่ยวเชิงอนุรักษ์แบบการมีส่วนร่วมของชุมชนในท้องถิ่น ๕. เพื่อเสริมสร้างรายได้ให้กับ
ชุมชนในท้องถิ่น และปลูกจิตสำนึกในการหวงแหนรักษาทรัพยากรธรรมชาติให้อยู่แบบยั่งยืนและเป็นประโยชน์
ต่อชุมชน ๖. เพื่อแก้ไขปัญหาการอยู่อาศัยทำกินในพื้นที่ป่าสงวนแห่งชาติ ตามมติคณะรัฐมนตรี เมื่อวันที่ ๒๖
พฤศจิกายน ๒๕๖๑ ๗. เพื่อรับรองการอยู่อาศัยทำกินแบบแปลงรวม จัดระเบียบการใช้ประโยชน์ที่ดินในเขต
ป่าสงวนแห่งชาติ พื้นที่ลุ่มน้ำชั้นที่ ๓ , ๔ และ ๕ ๘. เพื่อสร้างจิตสำนึกในการอนุรักษ์ดิน น้ำ ป่า ให้กับราษฎร
ในพื้นที่ สร้างการมีส่วนร่วมระหว่างเจ้าหน้าที่ของรัฐกับราษฎร ร่วมกันฟื้นฟูสภาพป่าเสื่อมโทรม พื้นฟูระบบ
นิเวศให้คงความอุดมสมบูรณ์ ปลูกป่าเศรษฐกิจ ตามกรอบมาตรการมติคณะรัฐมนตรี เมื่อวันที่ ๒๖ พฤศจิกายน
๒๕๖๑ ให้ราษฎรในพื้นที่มีส่วนร่วม ในการดูแลต้นไม้ที่ปลูกและใช้ประโยชน์จากต้นไม้ที่ปลูก ตามระเบียบ
กฎหมาย และวิธีการที่กรมป่าไม้กำหนด ๙. เพื่อให้ชุมชนในพื้นที่ได้มีส่วนร่วมในการพัฒนาคุณภาพชีวิตและ
ความเป็นอยู่ของตนเองให้ดีขึ้น มีระบบสาธารณูปโภคโครงสร้างพื้นฐาน ชุมชนมีรายได้ที่เพียงพอจากประกอบ
อาชีพที่เป็นมิตรต่อสิ่งแวดล้อม ก่อให้เกิดความร่วมมือกับเจ้าหน้าที่ในการแก้ปัญหาการ ติดตาม ตรวจสอบ
การครอบครองที่ดินทำกิน ห้ามซื้อขายแลกเปลี่ยน หยุดยั้งการบุกรุกทำลายทรัพยากรป่าไม้ในพื้นที่และ
ร่วมมือกันอนุรักษ์และพัฒนาทรัพยากรป่าไม้ ดิน น้ำให้มีความยั่งยืนต่อไป ร่วมกับหน่วยงาน

๑. จังหวัด...

๑. จังหวัดชัยภูมิ ๒. องค์การบริหารส่วนจังหวัดชัยภูมิ ๓. อำเภอเทพสถิต ๔. องค์การบริหารส่วนตำบลนายางลักษ์
๕. องค์การบริหารส่วนตำบลบ้านไร่ ๖. องค์การบริหารส่วนตำบลโป่งนก ๗. องค์การบริหารส่วนตำบลตะแบก
๘. องค์การบริหารส่วนตำบลห้วยยายจิว ๙. สำนักงานทรัพยากรธรรมชาติและสิ่งแวดล้อมจังหวัดชัยภูมิ
๑๐. การไฟฟ้าส่วนภูมิภาคจังหวัดชัยภูมิ ๑๑. การประปาส่วนภูมิภาคจังหวัดชัยภูมิ ๑๒. สำนักงานสหกรณ์
จังหวัดชัยภูมิ ๑๓. สำนักงานเกษตรจังหวัดชัยภูมิ ๑๔. การยางแห่งประเทศไทย สาขาชัยภูมิ
๑๕. สำนักงานปศุสัตว์จังหวัดชัยภูมิ ๑๖. สำนักวิจัยและพัฒนาการเกษตรเขตที่ ๓ ๑๗. สำนักงานประมง
จังหวัดชัยภูมิ ๑๘. ศูนย์วิจัยข้าวจังหวัดชัยภูมิ ๑๙. สำนักงานพัฒนาชุมชนจังหวัดชัยภูมิ ๒๐. สำนักงานพัฒนา
สังคมและความมั่นคงของมนุษย์จังหวัดชัยภูมิ ๒๑. โทรศัพท์จังหวัดชัยภูมิ (บริษัท ทีไอที จำกัด (มหาชน))
๒๒. สำนักงานทางหลวงชนบทที่ ๖ ๒๓. แขวงทางหลวงชนบทชัยภูมิ ๒๔. สำนักงานพัฒนาที่ดินเขต ๓
๒๕. สถานีพัฒนาที่ดินชัยภูมิ ๒๖. สำนักทรัพยากรน้ำบาดาลเขต ๕ ๒๗. สำนักงานชลประทานที่ ๖
เนื้อที่ จำนวน ๒๖,๒๗๘ ไร่ ๒ งาน ๙๙ ตารางวา มีกำหนดระยะเวลาตั้งแต่วันที่ ๒๓ มกราคม พ.ศ. ๒๕๖๙
"จนกว่าจะสิ้นสุดโครงการ" ตามรายละเอียดโครงการ/กิจกรรม และแผนที่ขอบเขตแนบท้ายประกาศนี้

ข้อ ๒. ให้ผู้รับผิดชอบตามข้อ ๑ รายงานผลการดำเนินการให้อธิบดีกรมป่าไม้ทราบ ปีละ ๒ ครั้ง
โดยครั้งที่ ๑ ภายในวันที่ ๓๑ มีนาคม และครั้งที่ ๒ ภายในวันที่ ๓๐ กันยายน ของทุกปี

ข้อ ๓. ให้สำนักจัดการทรัพยากรป่าไม้ที่ท้องที่ หรือหน่วยงานที่สำนักจัดการทรัพยากรป่าไม้
มอบหมายกำกับควบคุมการดำเนินโครงการ/กิจกรรม ให้ปฏิบัติตามพระราชบัญญัติป่าสงวนแห่งชาติ
พ.ศ.๒๕๐๗ รวมทั้งกฎหมายอื่นที่เกี่ยวข้องอย่างเคร่งครัด

ข้อ ๔. ในกรณีระหว่างหรือก่อนสิ้นสุดโครงการ/กิจกรรม หากพบว่าเกิดการเสื่อมเสียสภาพป่า
หรือของป่า หรือผลกระทบต่อสิ่งแวดล้อม ระบบนิเวศ หรือชุมชน ให้ผู้รับผิดชอบตามข้อ ๑ เร่งแก้ไขฟื้นฟู
บรรเทาความเสียหายจนกลับคืนสู่สภาพเดิมหรือใกล้เคียงสภาพเดิม แล้วรายงานอธิบดีกรมป่าไม้

ประกาศ ณ วันที่ ๒๓ มกราคม พ.ศ. ๒๕๖๙

(ลงนาม) นายก้องเกียรติ เต็มตำนาน

(นายก้องเกียรติ เต็มตำนาน)

ผู้อำนวยการสำนักจัดการทรัพยากรป่าไม้ที่ ๘ (นครราชสีมา)

ปฏิบัติราชการแทนอธิบดีกรมป่าไม้

โครงการแก้ไขปัญหการอยู่อาศัยทำกินในเขตป่าสงวนแห่งชาติ พื้นที่กลุ่มที่ ๒
ตามมติคณะรัฐมนตรี เมื่อวันที่ ๒๖ พฤศจิกายน ๒๕๖๑
อำเภอเทพสถิต จังหวัดชัยภูมิ

๑. ชื่อโครงการ โครงการแก้ไขปัญหการอยู่อาศัยทำกินในเขตป่าสงวนแห่งชาติ พื้นที่กลุ่มที่ ๒ ตามมติคณะรัฐมนตรี เมื่อวันที่ ๒๖ พฤศจิกายน ๒๕๖๑ อำเภอเทพสถิต จังหวัดชัยภูมิ

๒. หลักการและเหตุผล

กรมป่าไม้ได้แก้ไขปัญหการณีราษฎรอยู่อาศัยทำกินในพื้นที่ป่าสงวนแห่งชาติ โดยดำเนินการตามมติคณะรัฐมนตรี เมื่อวันที่ ๒๖ พฤศจิกายน ๒๕๖๑ เรื่อง พื้นที่เป้าหมายและกรอบมาตรการแก้ไขปัญหการอยู่อาศัยและทำกินในพื้นที่ป่าไม้ (ทุกประเภท) โดยชุมชนในเขตป่าสงวนแห่งชาติ พื้นที่ลุ่มน้ำชั้นที่ ๓, ๔ และ ๕ หลังมติคณะรัฐมนตรี เมื่อวันที่ ๓๐ มิถุนายน ๒๕๔๑ และต้องปฏิบัติตามคำสั่ง คสช.ที่ ๖๖/๒๕๕๗ ลงวันที่ ๑๗ มิถุนายน ๒๕๕๗ ต้องดำเนินการรับรองการอยู่อาศัยทำกินแบบแปลงรวม โดยให้ราษฎรดำเนินการปลูกป่าเศรษฐกิจไม่น้อยกว่า ๕๐% ของพื้นที่

มีพื้นที่ป่าสงวนแห่งชาติป่าดงกะสังและป่าลำพญากลาง ป่าสงวนแห่งชาติป่านายางหลัก ท้องที่อำเภอเทพสถิต จังหวัดชัยภูมิ ลุ่มน้ำชั้นที่ ๓, ๔ และ ๕ หลังมติคณะรัฐมนตรี เมื่อวันที่ ๓๐ มิถุนายน ๒๕๔๑ และต้องปฏิบัติตามคำสั่ง คสช.ที่ ๖๖/๒๕๕๗ ลงวันที่ ๑๗ มิถุนายน ๒๕๕๗ ที่จะต้องดำเนินการจำนวน ๒๖,๒๗๘ ไร่ ๒ งาน ๙๙ ตารางวา ครอบคลุม ๕ ตำบล ๖๗ หมู่บ้าน ดังนี้

๑) ตำบลนายางหลัก จำนวน ๑๖ หมู่บ้าน ได้แก่ บ้านแก้วสัมพันธ์ หมู่ที่ ๑๖, บ้านคลองไทร หมู่ที่ ๗, บ้านโคกสะอาด หมู่ที่ ๖, บ้านโคกอนุ หมู่ที่ ๙, บ้านเทพนิมิต หมู่ที่ ๑๒, บ้านนายางหลัก หมู่ที่ ๑, บ้านน้ำลาด หมู่ที่ ๔, บ้านโนนจำปา หมู่ที่ ๑๓, บ้านโนนเจริญ หมู่ที่ ๑๔, บ้านประดู่ชัยบาด หมู่ที่ ๑๕, บ้านวังช้าง หมู่ที่ ๑๑, บ้านวังตาท้าว หมู่ที่ ๓, บ้านหนองรัง หมู่ที่ ๑๗, บ้านห้วยน้อย หมู่ที่ ๘, บ้านห้วยหินฝน หมู่ที่ ๑๐ และบ้านหัวสะพาน หมู่ที่ ๒

๒) ตำบลบ้านไร่ จำนวน ๑๒ หมู่บ้าน ได้แก่ บ้านเขวาสีพระจันทร์ หมู่ที่ ๑๕, บ้านเทพอวยชัย หมู่ที่ ๑๖, บ้านโนนสำราญ หมู่ที่ ๒, บ้านบ้านไร่ หมู่ที่ ๑, บ้านไร่พัฒนา หมู่ที่ ๑๑, บ้านลำปอดแดง หมู่ที่ ๑๓, บ้านวังกวาง หมู่ที่ ๑๔, บ้านวังตาเทพ หมู่ที่ ๕, บ้านวังอ้ายคง หมู่ที่ ๖, บ้านวังอ้ายโพธิ์ หมู่ที่ ๔, บ้านสวนสวรรค์ หมู่ที่ ๑๒ และบ้านหลังสวน หมู่ที่ ๑๒

๓) ตำบลโป่งนก จำนวน ๑๓ หมู่บ้าน ได้แก่ บ้านคลองผักหวาน หมู่ที่ ๑๔, บ้านคลองลูก หมู่ที่ ๑๑, บ้านชัยมงคล หมู่ที่ ๘, บ้านไทรงาม หมู่ที่ ๗, บ้านบึงเวียน หมู่ที่ ๔, บ้านโป่งขุนเพชร หมู่ที่ ๓, บ้านโป่งนก หมู่ที่ ๑, บ้านโป่งนกสามัคคี หมู่ที่ ๑๕, บ้านศิลาทอง หมู่ที่ ๖, บ้านสะพานยาว หมู่ที่ ๕, บ้านสะพานหิน หมู่ที่ ๒, บ้านสุขประเสริฐ หมู่ที่ ๑๒ และบ้านใหม่ชัยมงคล หมู่ที่ ๑๐

๔) ตำบลละตะแบก จำนวน ๑๙ หมู่บ้าน ได้แก่ บ้านช่องสำราญ หมู่ที่ ๘, บ้านชัยเจริญ หมู่ที่ ๑๙, บ้านชัยไพร หมู่ที่ ๑๕, บ้านชัยสมบูรณ์ หมู่ที่ ๙, บ้านชัยหมี หมู่ที่ ๖, บ้านดงลาน หมู่ที่ ๑๑, บ้านเทพพนม หมู่ที่ ๒๒, บ้านเทพภูทอง หมู่ที่ ๑๘, บ้านป่าขนุน หมู่ที่ ๒๐, บ้านป่าข้าว หมู่ที่ ๑๓, บ้านมอสามชั้น หมู่ที่ ๑๒, บ้านยางเกี้ยวแฝก หมู่ที่ ๓, บ้านยางเกี้ยวแฝกพัฒนา หมู่ที่ ๒๑, บ้านวะตะแบก หมู่ที่ ๑, บ้านวังมน หมู่ที่ ๗, บ้านหนองกระโจม หมู่ที่ ๑๖, บ้านหนองหิน หมู่ที่ ๑๐, บ้านห้วยเกตุ หมู่ที่ ๒, บ้านห้วยฝรั่ง หมู่ที่ ๔

๕) ตำบล...

๕) ตำบลห้วยยายจิว จำนวน ๗ หมู่บ้าน ได้แก่ บ้านโคกรัง หมู่ที่ ๕, บ้านประคองาม หมู่ที่ ๘, บ้านวังคมคาย หมู่ที่ ๖, บ้านวังตาลาดสมบูรณ์ หมู่ที่ ๔, บ้านวังบายศรี หมู่ที่ ๙, บ้านวังสมบูรณ์ หมู่ที่ ๑๖ และบ้านหนองจะบก หมู่ที่ ๒

๓. วัตถุประสงค์

- ๓.๑ เพื่อควบคุมดูแลการใช้ทรัพยากรธรรมชาติ โดยเฉพาะป่าไม้ไม่ให้เกิดผลกระทบมากยิ่งขึ้น และเป็นการฟื้นฟูสภาพป่า บริเวณโดยรอบของพื้นที่อยู่อาศัยและทำกินให้กลับมาอยู่ในสภาพป่าที่สมบูรณ์
- ๓.๒ เพื่อควบคุมและป้องกันการเกิดไฟป่า
- ๓.๓ เพื่อเป็นการบริหารจัดการ ดูแล ควบคุมพื้นที่ป่าสงวนแห่งชาติ แบบมีส่วนร่วมของชุมชนและหน่วยงานอื่น ตามระเบียบ กฎหมาย ที่เกี่ยวข้อง
- ๓.๔ เพื่อเป็นการพัฒนาแหล่งท่องเที่ยวเชิงอนุรักษ์แบบการมีส่วนร่วมของชุมชนในท้องถิ่น
- ๓.๕ เพื่อเสริมสร้างรายได้ให้กับชุมชนในท้องถิ่น และปลูกจิตสำนึกในการหวงแหนรักษาทรัพยากรธรรมชาติ ให้อยู่แบบยั่งยืนและเป็นประโยชน์ต่อชุมชน
- ๓.๖ เพื่อแก้ไขปัญหาการอยู่อาศัยทำกินในพื้นที่ป่าสงวนแห่งชาติ ตามมติคณะรัฐมนตรี เมื่อวันที่ ๒๖ พฤศจิกายน ๒๕๖๑
- ๓.๗ เพื่อรับรองการอยู่อาศัยทำกินแบบแปลงรวม จัดระเบียบการใช้ประโยชน์ที่ดินในเขตป่าสงวนแห่งชาติ พื้นที่ลุ่มน้ำชั้นที่ ๓ , ๔ และ ๕
- ๓.๘ เพื่อสร้างจิตสำนึกในการอนุรักษ์ดิน น้ำ ป่า ให้กับราษฎรในพื้นที่ สร้างการมีส่วนร่วมระหว่างเจ้าหน้าที่ของรัฐบาลกับราษฎร ร่วมกันฟื้นฟูสภาพป่าเสื่อมโทรม พื้นฟูระบบนิเวศให้คงความอุดมสมบูรณ์ ปลูกป่าเศรษฐกิจ ตามกรอบมาตรการมติคณะรัฐมนตรี เมื่อวันที่ ๒๖ พฤศจิกายน ๒๕๖๑ ให้ราษฎรในพื้นที่มีส่วนร่วมในการดูแลต้นไม้ที่ปลูกและใช้ประโยชน์จากต้นไม้ที่ปลูก ตามระเบียบ กฎหมาย และวิธีการที่กรมป่าไม้ กำหนด
- ๓.๙ เพื่อให้ชุมชนในพื้นที่ได้มีส่วนร่วมในการพัฒนาคุณภาพชีวิตและความเป็นอยู่ของตนเองให้ดีขึ้น มีระบบสาธารณูปโภคโครงสร้างพื้นฐาน ชุมชนมีรายได้ที่เพียงพอจากประกอบอาชีพที่เป็นมิตรต่อสิ่งแวดล้อม ก่อให้เกิดความร่วมมือกับเจ้าหน้าที่ในการแก้ไขปัญหา ติดตาม ตรวจสอบ การครอบครองที่ดินทำกิน ห้ามซื้อขายแลกเปลี่ยน หยุดยั้งการบุกรุกทำลายทรัพยากรป่าไม้ในพื้นที่และร่วมมือกันอนุรักษ์และพัฒนาทรัพยากรป่าไม้ ดิน น้ำ ให้มีความยั่งยืน ต่อไป

๔. เป้าหมายของโครงการ

- ๔.๑ ปกป้องรักษาและฟื้นฟูระบบนิเวศพื้นที่ป่าสงวนแห่งชาติ ลุ่มน้ำชั้นที่ ๓, ๔ และ ๕ ให้มีความอุดมสมบูรณ์
- ๔.๒ รับรองการอยู่อาศัยทำกินแบบแปลงรวมของราษฎรในพื้นที่
- ๔.๓ พัฒนาคุณภาพชีวิตให้กับราษฎรในพื้นที่ให้มีคุณภาพชีวิตที่ดีขึ้น
- ๔.๔ สร้างความร่วมมือระหว่างราษฎรในพื้นที่กับเจ้าหน้าที่ป่าไม้ ในการร่วมกันปกป้องดูแล รักษาทรัพยากรธรรมชาติและสิ่งแวดล้อม และฟื้นฟูระบบนิเวศป่าไม้ในพื้นที่

๕. สถานที่ดำเนินโครงการ

บริเวณพื้นที่โครงการแก้ไขปัญหาการอยู่อาศัยทำกินในเขตป่าสงวนแห่งชาติ พื้นที่กลุ่มที่ ๒ ตามมติคณะรัฐมนตรี เมื่อวันที่ ๒๖ พฤศจิกายน ๒๕๖๑ จำนวน ๒๖,๒๗๘ ไร่ ๒ งาน ๙๙ ตารางวา (ตามแผนที่แนบท้ายที่ ๑)

๖. ข้อมูลสภาพป่า

๖.๑ เนื้อที่ที่จะดำเนินโครงการ (จำนวน ๒๖,๒๗๘ ไร่ ๒ งาน ๙๙ ตารางวา)

- อยู่ในเขตป่าสงวนแห่งชาติป่าดงกะสังและป่าลำพญากลาง และป่าสงวนแห่งชาติป่านายางกลัก (ตามแผนที่แนบท้ายที่ ๒)
- อยู่ในชั้นคุณภาพลุ่มน้ำชั้นที่ ๓, ๓A, ๓B, ๔, ๔A, ๔B, ๕, ๕A, ๕B (ตามแผนที่แนบท้ายที่ ๓)
- อยู่ในเขตจำแนกการใช้ประโยชน์ทรัพยากรและที่ดินป่าไม้ เนื้อที่ ๒๖,๒๗๘ ไร่ ๒ งาน ๙๙ ตารางวา (ตามแผนที่แนบท้ายที่ ๔)
 - เขตป่าเพื่อการเกษตร (Zone A) เนื้อที่ ๒๓ ไร่ ๓ งาน ๒ ตารางวา
 - เขตป่าเพื่อเศรษฐกิจ (Zone E) เนื้อที่ ๑๐,๙๖๑ ไร่ ๒ งาน ๓๕ ตารางวา
 - ไม่เป็นพื้นที่ส่งมอบให้ ส.ป.ก.
 - เป็นพื้นที่ส่งมอบให้ ส.ป.ก. และได้กันคืนกลับกรมป่าไม้ตามบันทึกข้อตกลงเมื่อวันที่ ๑๔ กันยายน ๒๕๓๘ ตามบันทึกการกันคืนฉบับลงวันที่ ๑๘ ก.ย. ๒๕๔๐ (RF๑๐ RF๑๑ RF๑๓/๑, ๑๓/๒ RF๑๕ RF๑๖ RF๑๗ RF๑๘ RF๑๙ RF๒๐ RF๒๑ RF๒๓ RF๒๕ RF๒๖ RF๒๘ RF๒๙ RF๓๐ RF๓๑ RF๓๒ RF๓๓ RF๓๔ RF๓๕ RF๓๖ RF๓๙ RF๔๐ RF๕๖ RF๕๙ RF๖๐ RF๖๑ RF๖๒ RF๖๔) และตามบันทึกการกันคืนฉบับลงวันที่ ๒๗ ก.ย. ๒๕๓๙ (RF๑ RF๒ RF๓ RF๔) (พร้อมแนบเอกสารหลักฐาน)
 - เป็นพื้นที่ส่งมอบให้ ส.ป.ก. ส.ป.ก.ไม่ได้กันพื้นที่กันคืนกรมป่าไม้ และส.ป.ก.(ส่วนกลาง) ได้มีหนังสือ..... ยืนยันว่าไม่ประสงค์จะนำพื้นที่ดังกล่าวไปดำเนินการปฏิรูปที่ดิน (พร้อมแนบเอกสารหลักฐาน)
 - เขตป่าเพื่อการอนุรักษ์ (Zone C) เนื้อที่ ๑๕,๒๙๓ ไร่ ๑ งาน ๖๑ ตารางวา
 - นอกเขตจำแนกการใช้ประโยชน์ทรัพยากรและที่ดินป่าไม้ เนื้อที่ (ตามแผนที่แนบท้ายที่ ๔)
 - ไม่เป็นพื้นที่อุทยานแห่งชาติ วนอุทยาน สวนพฤกษศาสตร์ หรือสวนรุกขชาติตามกฎหมายว่าด้วยอุทยานแห่งชาติ เขตรักษาพันธุ์สัตว์ป่า เขตห้ามล่าสัตว์ป่า พื้นที่เตรียมการกำหนดเป็นเขตรักษาพันธุ์สัตว์ป่า หรือเขตห้ามล่าสัตว์ป่าตามกฎหมายว่าด้วยการสงวนและคุ้มครองสัตว์ป่า (ตามแผนที่แนบท้ายที่ ๕)
 - ไม่เป็นพื้นที่ป่าชุมชนตามกฎหมายว่าด้วยป่าชุมชน (ตามแผนที่แนบท้ายที่ ๖)

๖.๒ ที่ตั้งของพื้นที่โครงการ

ตั้งอยู่ในตำบลนายางกลัก ตำบลบ้านไร่ ตำบลโปงนก ตำบลวะตะแบก และตำบลห้วยยายจิว อำเภอเทพสถิต จังหวัดชัยภูมิ พร้อมแนบ

- ๑) แผนที่แสดงภูมิประเทศ มาตราส่วน ๑:๕๐,๐๐๐ พร้อมให้เจ้าหน้าที่รับรองแผนที่มาด้วยจำนวน ๔ ชุด
- ๒) แผนที่ภาพถ่ายดาวเทียม (Google Earth) พร้อมระบุค่าพิกัด UTM WGS ๑๙๘๔
- ๓) ข้อมูลสารสนเทศเชิงเลข (shape file) รูปแปลงพื้นที่ที่ขออนุญาต พร้อมตารางค่าพิกัด ในรูปแบบไฟล์ดิจิทัล

๖.๓ ลักษณะภูมิประเทศ

- ๖.๓.๑ ตั้งอยู่บนที่ราบเชิงเขาและที่ราบสูง
- ๖.๓.๒ มีความสูงจากระดับน้ำทะเลโดยเฉลี่ยประมาณ ๕๒๐ เมตร
- ๖.๓.๓ ชนิดดิน : ดินทรายปนดินร่วน
- ๖.๓.๔ ชนิดหิน : หินทราย และหินทรายแปง
- ๖.๓.๕ แม่น้ำและลำห้วย : ลำกระจวน ลำคันฉู ลุ่มน้ำชี ลำสนธิ ลุ่มน้ำป่าสัก

๖.๔ เอกสารหลักฐานว่าได้ดำเนินการตรวจสอบพื้นที่โครงการร่วมกับสำนักจัดการที่ดินป่าไม้

หนังสือกรมป่าไม้ ด่วนที่สุด ที่ ทส ๑๖๐๓.๓/๑๗๐๕๖ ลงวันที่ ๒๔ กันยายน ๒๕๖๘

๗. แผนการดำเนินการ

- ๗.๑ จัดประชุมหมู่บ้านเป้าหมายให้เกิดการมีส่วนร่วมและรับทราบรายละเอียดของโครงการ
- ๗.๒ รับรองการอยู่อาศัยทำกินแบบแปลงรวม และปลูกป่าเศรษฐกิจไม่น้อยกว่า ๕๐% ของพื้นที่ในพื้นที่ป่าสงวนแห่งชาติ ลุ่มน้ำชั้นที่ ๓, ๔ และ ๕ หลังมติคณะรัฐมนตรี เมื่อวันที่ ๓๐ มิถุนายน ๒๕๔๑ และต้องปฏิบัติตามคำสั่ง คสช.ที่ ๖๖/๒๕๕๗ ลงวันที่ ๑๗ มิถุนายน ๒๕๕๗
- ๗.๓ จัดทำแนวป้องกันไฟฟ้าและเส้นทางตรวจการเพื่อป้องกันการบุกรุกพื้นที่ป่า
- ๗.๔ ประชาสัมพันธ์สร้างความรู้ความเข้าใจและลาดตระเวนเพื่อป้องกันการบุกรุกพื้นที่ป่าและการลักลอบตัดไม้
- ๗.๕ ปรับปรุงหรือจัดทำระบบสาธารณูปโภคพื้นฐานให้สามารถใช้งานได้มีประสิทธิภาพ
- ๗.๖ ส่งเสริมพัฒนาอาชีพที่เป็นมิตรต่อสิ่งแวดล้อม การท่องเที่ยวเชิงนิเวศเชิงอนุรักษ์
- ๗.๗ ส่งเสริมการมีส่วนร่วมดูแลต้นไม้ที่ปลูกและการใช้ประโยชน์จากต้นไม้ที่ปลูกตามระเบียบ กฎหมาย และวิธีการที่กรมป่าไม้กำหนด

๘. หน่วยงานที่รับผิดชอบ

๘.๑ หน่วยงานรับผิดชอบหลัก

- สำนักจัดการทรัพยากรป่าไม้ที่ ๘ (นครราชสีมา)
- ศูนย์ป่าไม้ชัยภูมิ

๘.๒ หน่วยงานสนับสนุน

- จังหวัดชัยภูมิ
- อำเภอเทพสถิต
- องค์การบริหารส่วนตำบลนายางกลัก
- องค์การบริหารส่วนตำบลบ้านไร่
- องค์การบริหารส่วนตำบลวะตะแบก
- องค์การบริหารส่วนจังหวัดชัยภูมิ
- องค์การบริหารส่วนตำบลโปงนก
- องค์การบริหารส่วนตำบลบ้านไร่
- องค์การบริหารส่วนตำบลห้วยยายจิว

- สำนักงานทรัพยากรธรรมชาติและสิ่งแวดล้อมจังหวัดชัยภูมิ
- การไฟฟ้าส่วนภูมิภาคจังหวัดชัยภูมิ
- สำนักงานสหกรณ์จังหวัดชัยภูมิ
- การยางแห่งประเทศไทย สาขาชัยภูมิ
- สำนักวิจัยและพัฒนาการเกษตรเขตที่ ๓
- ศูนย์วิจัยข้าวจังหวัดชัยภูมิ
- สำนักงานพัฒนาสังคมและความมั่นคงของมนุษย์จังหวัดชัยภูมิ
- โทรศัพท์จังหวัดชัยภูมิ (บริษัท ทีโอที จำกัด (มหาชน))
- สำนักงานทางหลวงชนบทที่ ๕
- สำนักงานพัฒนาที่ดินเขต ๓
- สำนักทรัพยากรน้ำบาดาลเขต ๕
- การประปาส่วนภูมิภาคจังหวัดชัยภูมิ
- สำนักงานเกษตรจังหวัดชัยภูมิ
- สำนักงานปศุสัตว์จังหวัดชัยภูมิ
- สำนักงานประมงจังหวัดชัยภูมิ
- สำนักงานพัฒนาชุมชนจังหวัดชัยภูมิ
- แขวงทางหลวงชนบทชัยภูมิ
- สถานีพัฒนาที่ดินชัยภูมิ
- สำนักงานชลประทานที่ ๖

๙. งบประมาณโครงการ

งบประมาณของกรมป่าไม้ และขอรับการสนับสนุนจากหน่วยงานที่เกี่ยวข้อง

๑๐. ระยะเวลาดำเนินโครงการ

จนกว่าจะเสร็จสิ้นโครงการ

๑๑. ผลที่คาดว่าจะได้รับ

- ๑๑.๑ สามารถแก้ไขปัญหาการอยู่อาศัยทำกินในพื้นที่ป่าสงวนแห่งชาติตามมติคณะรัฐมนตรี เมื่อวันที่ ๒๖ พฤศจิกายน ๒๕๖๑ ราษฎรสามารถอยู่อาศัยทำกินในพื้นที่ป่าสงวนแห่งชาติอย่างถูกต้อง มีความมั่นคงในการประกอบอาชีพ
- ๑๑.๒ ราษฎรผู้ที่ได้รับการจัดที่ดินหรือผู้ใช้ประโยชน์ที่ดินตามกรอบมาตรการฯ ในพื้นที่ป่าสงวนแห่งชาติ ได้รับการส่งเสริมพัฒนาอาชีพที่เป็นมิตรต่อสิ่งแวดล้อมให้สามารถอยู่ร่วมกันกับป่าได้อย่างยั่งยืน
- ๑๑.๓ มีการพัฒนาสาธารณูปโภคขั้นพื้นฐานในพื้นที่ ส่งผลให้ราษฎรในพื้นที่มีคุณภาพชีวิตที่ดีขึ้น สามารถพึ่งพาตนเองได้อย่างยั่งยืน
- ๑๑.๔ เกิดความร่วมมือระหว่างราษฎร เจ้าหน้าที่รัฐ และหน่วยงานที่เกี่ยวข้องในการฟื้นฟูสภาพป่าและเพิ่มพื้นที่สีเขียว
- ๑๑.๕ ราษฎรเกิดจิตสำนึกในการอนุรักษ์ ตระหนักและหวงแหนทรัพยากรป่าไม้ สามารถรักษาพื้นที่ป่าไม้ให้คงอยู่ ตลอดจนปกป้องคุ้มครองดูแลพื้นที่ พื้นฟูระบบนิเวศป่าไม้ให้มีความอุดมสมบูรณ์และยั่งยืน

๑๒. ผู้รับผิดชอบโครงการ

นายวรุณ จุลตะคุ ตำแหน่ง นักวิชาการป่าไม้ปฏิบัติการ
เบอร์โทร ๐๘๐-๑๖๖๖๕๖๗

(ลงชื่อ)  ผู้เขียนโครงการ
(นายเชิรพิพัฒน์ มีศร)

หัวหน้าหน่วยป้องกันและพัฒนาป่าไม้เทพสถิต
หัวหน้าแผนการจัดการทรัพยากรที่ดินและป่าไม้ระดับพื้นที่

(ลงชื่อ)  ผู้เสนอโครงการ
(นายฉัตรชัย คำดี)

ผู้อำนวยการส่วนจัดการที่ดินป่าไม้
สำนักจัดการทรัพยากรป่าไม้ที่ ๘ (นครราชสีมา)

(ลงชื่อ)  ผู้เห็นชอบโครงการ
(นายฉัตรชัย คำดี)

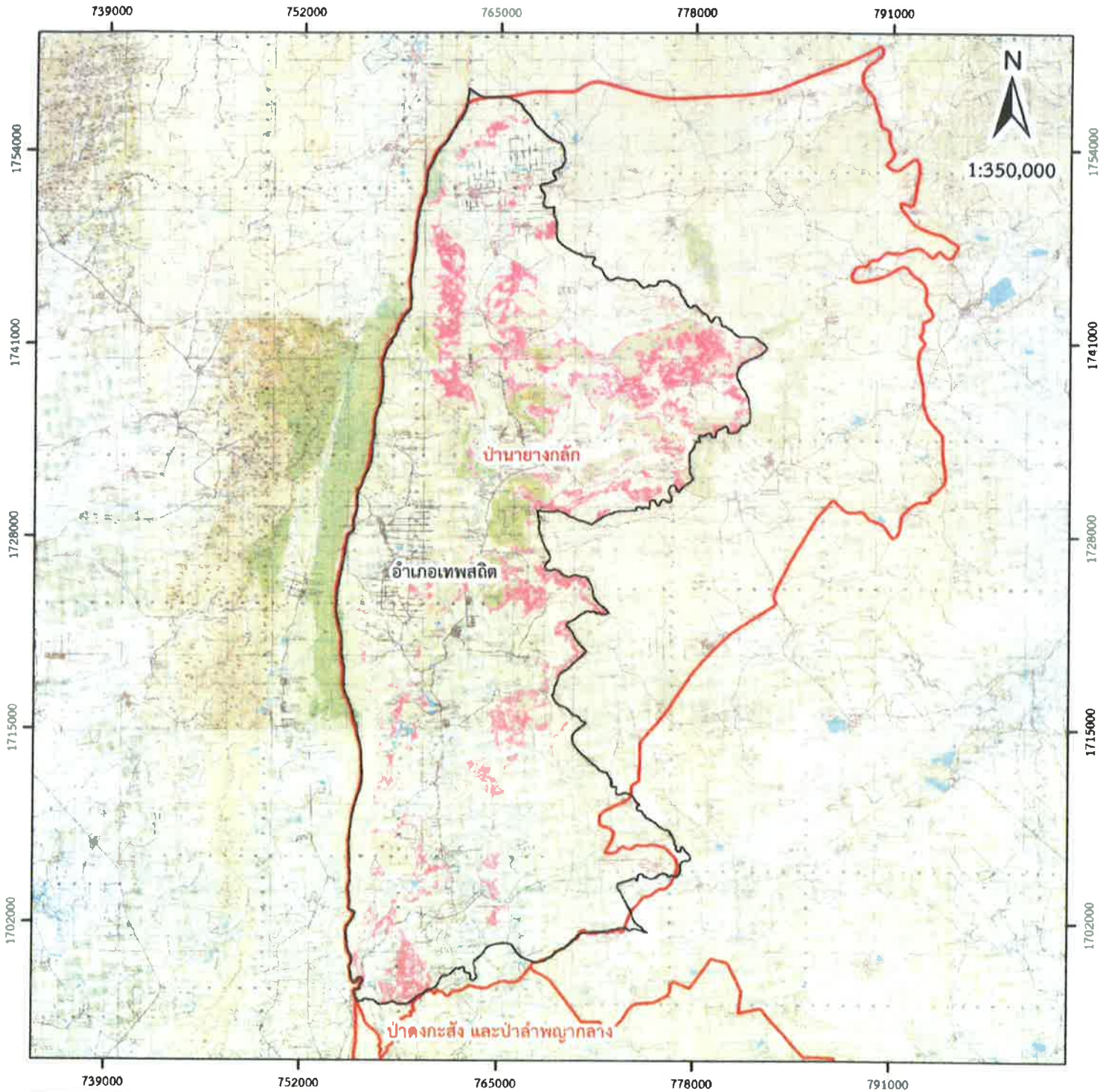
ผู้อำนวยการส่วนจัดการที่ดินป่าไม้
คณะทำงานและเลขานุการ คณะทำงานกลั่นกรอง
เพื่อควบคุม ดูแล รักษาหรือบำรุงป่าสงวนแห่งชาติ ตามความในมาตรา ๑๙
แห่งพระราชบัญญัติป่าสงวนแห่งชาติ พ.ศ.๒๕๐๗

(ลงชื่อ)  ผู้อนุมัติโครงการ
(นายก้องเกียรติ เต็มตำนาน)




ผู้อำนวยการสำนักจัดการทรัพยากรป่าไม้ที่ ๘ (นครราชสีมา)
ปฏิบัติราชการแทนอธิบดีกรมป่าไม้

แผนที่แสดงขอบเขตพื้นที่โครงการแก้ไขปัญหการอยู่อาศัยทำกินในเขตป่าสงวนแห่งชาติ
พื้นที่ลุ่มน้ำชั้นที่ 3,4,5 ตามมติคณะรัฐมนตรี เมื่อวันที่ 26 พฤศจิกายน 2561
อำเภอเทพสถิต จังหวัดชัยภูมิ

WGS1984 UTM Zone 47



สัญลักษณ์

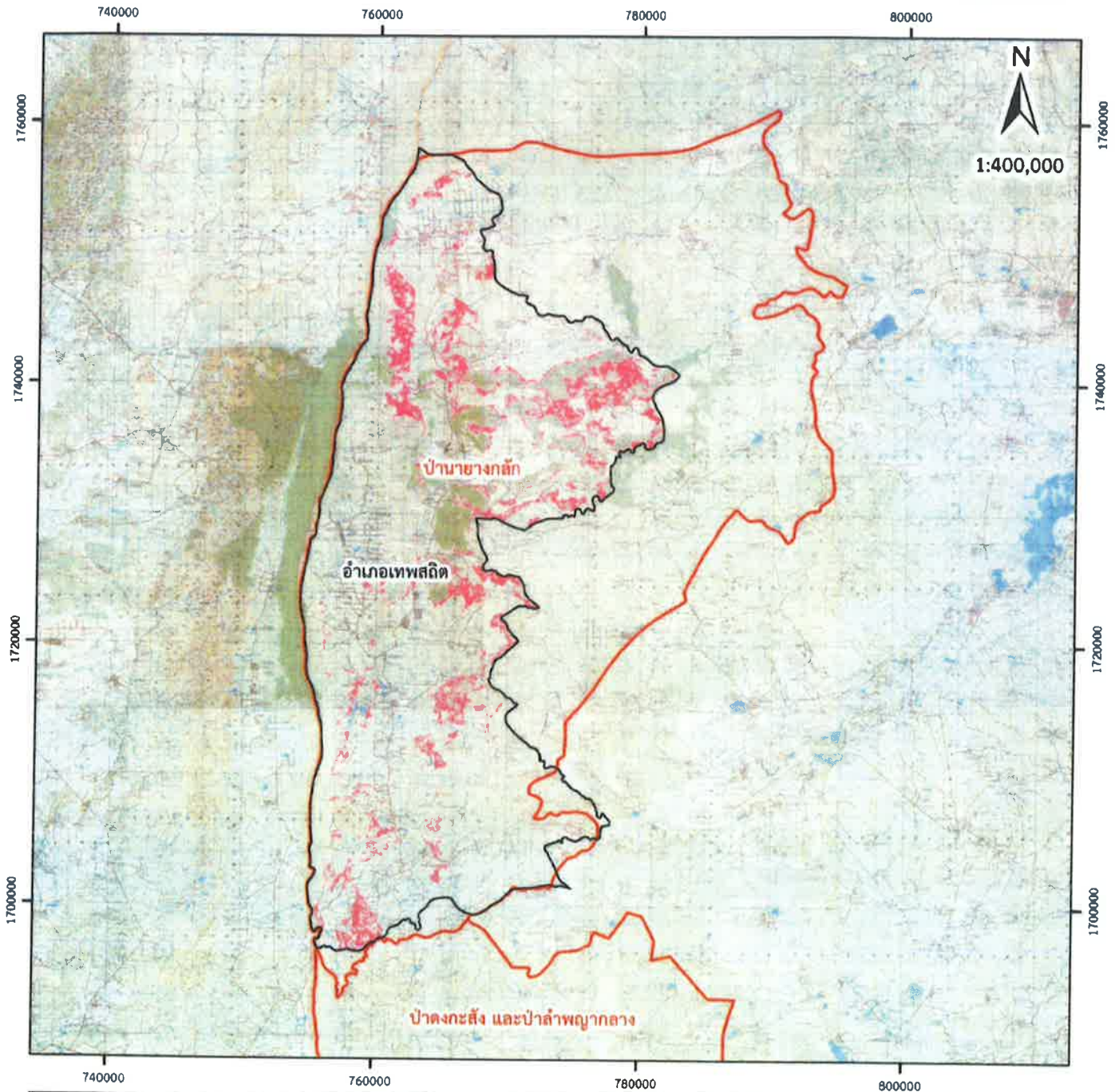
-  แนวเขตการปกครอง
-  แนวเขตป่าสงวนแห่งชาติ
-  ขอบเขตโครงการในพื้นที่ลุ่มน้ำชั้นที่ 3,4,5 หลังมติ ครม. 30 มิ.ย. 41
เนื้อที่ 26,278 ไร่ 2 งาน 99 ตารางวา






ลงชื่อ.....
ตำแหน่ง.....
(นายฉัตรชัย คำดี)
ผู้อำนวยการส่วนจัดการที่ดินป่าไม้
ผู้เสนอโครงการ

แผนที่แนบท้ายที่ 2 แผนที่แสดงขอบเขตพื้นที่โครงการแก้ไขปัญหาคอรัชันที่กินในเขตป่าสงวนแห่งชาติ
พื้นที่ลุ่มน้ำชั้นที่ 3,4,5 ตามมติคณะรัฐมนตรี เมื่อวันที่ 26 พฤศจิกายน 2561
ในเขต ป่าสงวนแห่งชาติป่าดงกะสัง และป่าลำพญากลาง และป่าสงวนแห่งชาติป่านาช่างหลัก
ท้องที่ อำเภอเทพสถิต จังหวัดชัยภูมิ เนื้อที่ 26,278 ไร่ 2 งาน 99 ตารางวา

WGS 1984 Zone 47




สัญลักษณ์

-  แนวเขตการปกครอง
-  แนวเขตป่าสงวนแห่งชาติ
-  ขอบเขตโครงการในพื้นที่ลุ่มน้ำชั้นที่ 3,4,5 หลังมติ ครม. 30 มิ.ย. 41
เนื้อที่ 26,278 ไร่ 2 งาน 99 ตารางวา












ลงชื่อ (นายฉัตรชัย คำดี)
ตำแหน่ง ผู้อำนวยการส่วนจัดการที่ดินป่าไม้
ผู้เสนอโครงการ

แผนที่แนบท้ายที่ 3 แผนที่แสดงขอบเขตชั้นคุณภาพลุ่มน้ำ บริเวณพื้นที่โครงการแก้ไขปัญหาคารอยู่อาศัยทำกิน
 ในเขตป่าสงวนแห่งชาติพื้นที่ลุ่มน้ำชั้นที่ 3,4,5 ตามมติคณะรัฐมนตรี เมื่อวันที่ 26 พฤศจิกายน 2561
 ในเขต ป่าสงวนแห่งชาติป่าดงกะสัง และป่าลำพญากลาง และป่าสงวนแห่งชาติป่านาอ่างก๊ก
 ท้องที่ อำเภอเทพสถิต จังหวัดชัยภูมิ เนื้อที่ 26,278 ไร่ 2 งาน 99 ตารางวา



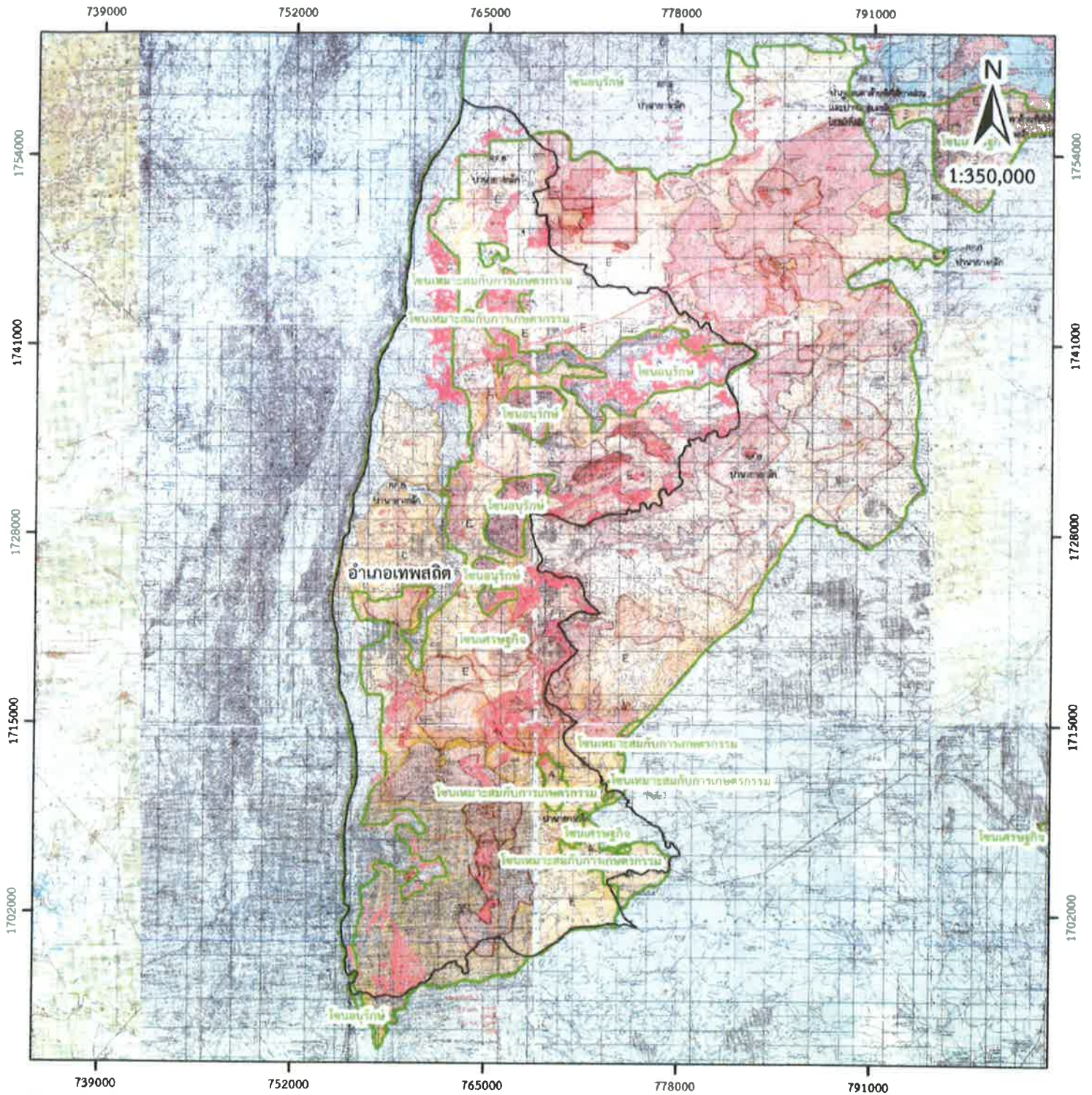
สัญลักษณ์




 ขอบเขตโครงการในพื้นที่ลุ่มน้ำชั้นที่ 3,4,5
 รหัสสี คม. 30 มี. 41

- | | |
|---|---|
|  ชั้นคุณภาพลุ่มน้ำที่ 1A |  ชั้นคุณภาพลุ่มน้ำที่ 4A |
|  ชั้นคุณภาพลุ่มน้ำที่ 2A |  ชั้นคุณภาพลุ่มน้ำที่ 5B |
|  ชั้นคุณภาพลุ่มน้ำที่ 2B |  ชั้นคุณภาพลุ่มน้ำที่ 5A |
|  ชั้นคุณภาพลุ่มน้ำที่ 3A |  ชั้นคุณภาพลุ่มน้ำที่ 5B |
|  ชั้นคุณภาพลุ่มน้ำที่ 3B | |

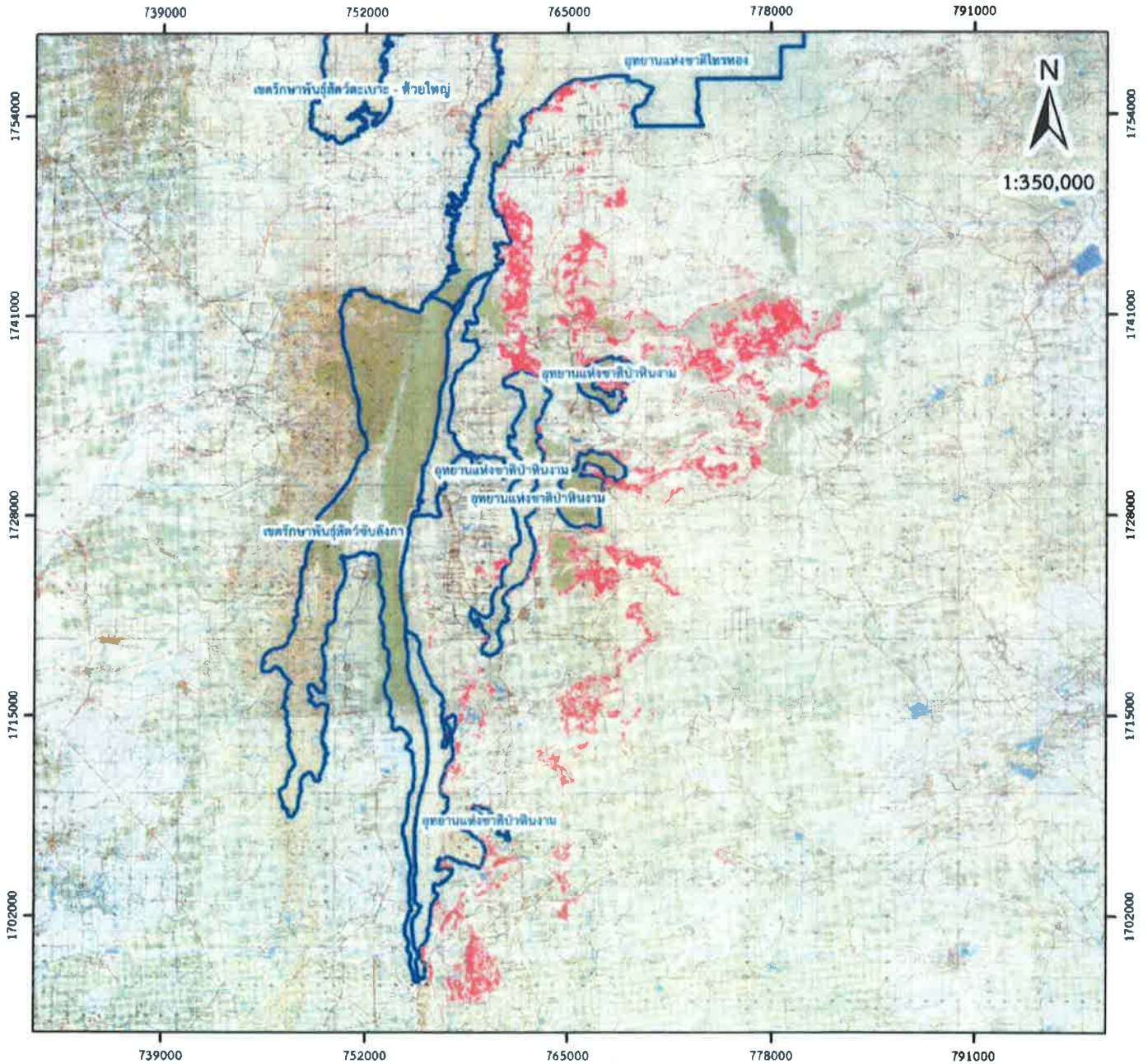

 (นายณัฏฐชัย คำดี)
 ผู้อำนวยการส่วนจัดการที่ดินป่าไม้
 สังกัดโครงการ

แผนที่แนบท้ายที่ 4 แผนที่แสดงเขตจำแนกการใช้ประโยชน์ทรัพยากรและที่ดินป่าไม้บริเวณพื้นที่โครงการแก้ไขปัญหาการอยู่อาศัยทำกินในเขตป่าสงวนแห่งชาติพื้นที่ลุ่มน้ำชั้นที่ 3,4,5 ตามมติคณะรัฐมนตรี เมื่อวันที่ 26 พฤศจิกายน 2561 ในเขต ป่าสงวนแห่งชาติป่าดงกะสัง และป่าสาฎกกลาง และป่าสงวนแห่งชาติป่านายางกลัก ท้องที่ อำเภอเทพสถิต จังหวัดชัยภูมิ เนื้อที่ 26,278 ไร่ 2 งาน 99 ตารางวา



<p>สัญลักษณ์</p> <p> ขอบเขตโครงการในพื้นที่ลุ่มน้ำชั้นที่ 3,4,5 หลังมติ ครม. 30 มิ.ย. 41</p> <p> แนวเขตจำแนกเขตการใช้ประโยชน์ทรัพยากรและที่ดินป่าไม้ (Zoning)</p>		 <p>ลงชื่อ (นายอัครชัย คำดี) ผู้อำนวยการส่วนจัดการที่ดินป่าไม้ ผู้เสนอโครงการ</p>
<p>หมายเหตุ พื้นที่เป้าหมายในการดำเนินโครงการฯ ใช้ Shapefile พื้นที่รับมิตชอบของกรมป่าไม้ (FD) จากโครงการปรับปรุงแผนที่แนวเขตที่ดินของรัฐแบบบูรณาการ มาตรฐาน 1 : 4000 (One Map)</p>		

แผนที่แนบท้ายที่ 5 แผนที่แสดงพื้นที่อุทยานแห่งชาติ/วนอุทยาน/สวนพฤกษศาสตร์/สวนรุกขชาติ/เขตรักษาพันธุ์สัตว์ป่า/
เขตห้ามล่าสัตว์ป่า/พื้นที่เตรียมการกำหนดเป็นเขตรักษาพันธุ์สัตว์ป่า/พื้นที่เตรียมการกำหนดเป็นเขตห้ามล่าสัตว์ป่า
บริเวณพื้นที่โครงการแก้ไขปัญหาคารอยู่อาศัยทำกินในเขตป่าสงวนแห่งชาติพื้นที่ลุ่มน้ำชั้นที่ 3,4,5
ตามมติคณะรัฐมนตรี เมื่อวันที่ 26 พฤศจิกายน 2561
ในเขต ป่าสงวนแห่งชาติป่าดงกะสัง และป่าลำพญากลาง และป่าสงวนแห่งชาติป่านายางกลัก
ท้องที่ อำเภอเทพสถิต จังหวัดชัยภูมิ เนื้อที่ 26,278 ไร่ 2 งาน 99 ตารางวา

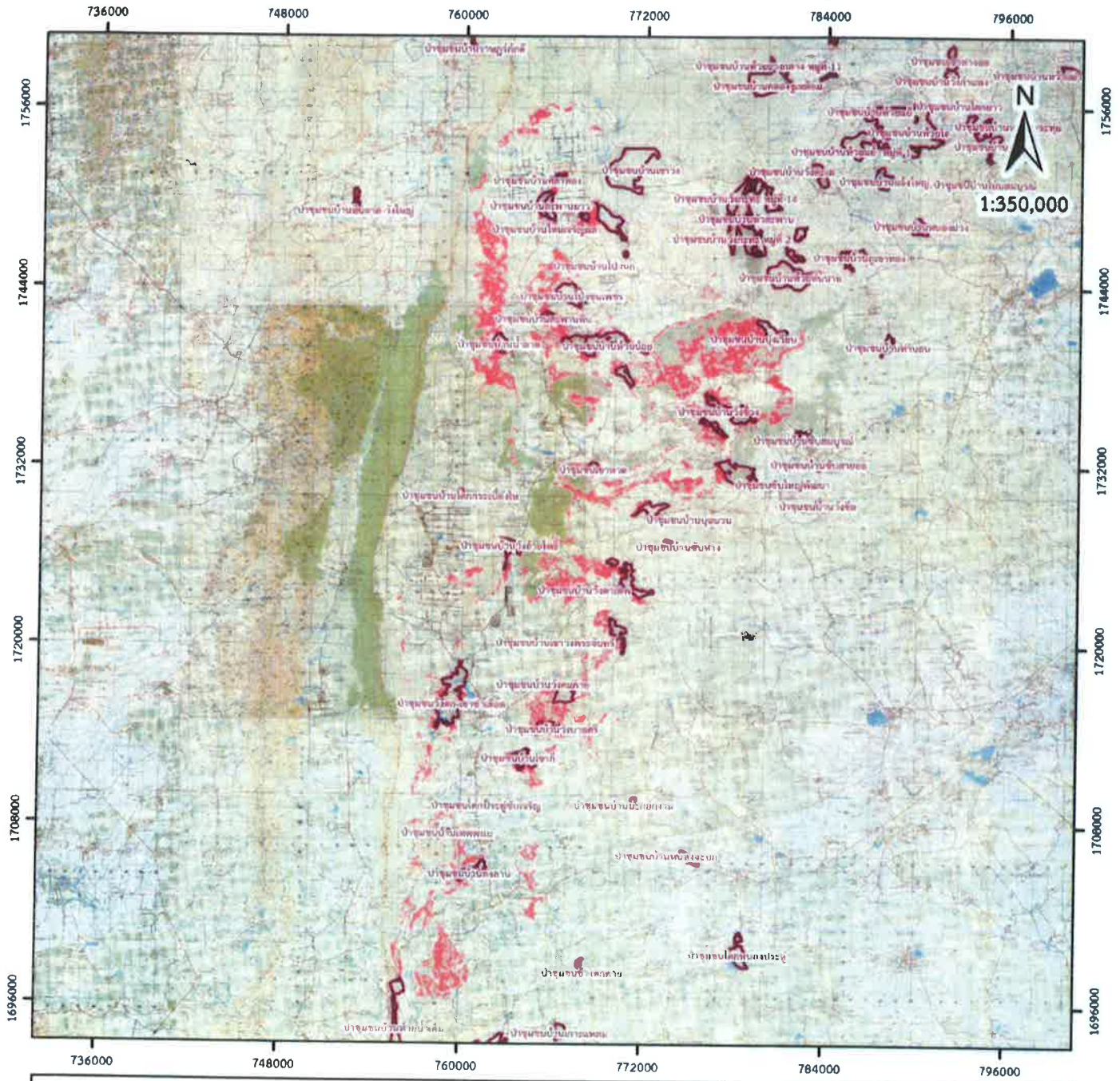


สัญลักษณ์

- ขอบเขตโครงการในพื้นที่ลุ่มน้ำชั้นที่ 3,4,5 หลังมติ ครม. 30 มิ.ย. 41
- แนวเขตอุทยาน


 (นายฉัตรชัย คำดี)
 ผู้อำนวยการส่วนจัดการที่ดินป่าไม้
 กรมอุทยานแห่งชาติ สัตว์ป่า และพันธุ์พืช

แผนที่แนบท้ายที่ 6 แผนที่แสดงพื้นที่ป่าชุมชนบริเวณพื้นที่โครงการแก้ไขปัญหาคาร์บอนที่อาศัยทำกินในเขตป่าสงวนแห่งชาติ
 พื้นที่ลุ่มน้ำชั้นที่ 3,4,5 ตามมติคณะรัฐมนตรี เมื่อวันที่ 26 พฤศจิกายน 2561
 ในเขต ป่าสงวนแห่งชาติป่าดงกะสัง และป่าลำพญากลาง และป่าสงวนแห่งชาติป่านาयाงกัก
 ท้องที่ อำเภอเทพสถิต จังหวัดชัยภูมิ เมื่อวันที่ 26,278 ไร่ 2 งาน 99 ตารางวา



สัญลักษณ์

- ขอบเขตโครงการในพื้นที่ลุ่มน้ำชั้นที่ 3,4,5 หลังมติ ครม. 30 มิ.ย. 41
- แนวเขตป่าชุมชน



ลงชื่อ
 (นายฉัตรชัย ศักดิ์)
 ผู้อำนวยการส่วนจัดการที่ดินป่าไม้
 กรมส่งเสริมการเกษตร